



Géo Vadrouille

Balade-toi, joue et apprends !



Année
2024

contact@geovadrouille.fr

Sommaire

ρ.2 Géo Vadrouille qu'est-ce que c'est ?

ρ.3 La communauté des vadrouilleurs

ρ.4 Qui peut créer un parcours Géo Vadrouille ?

Comment créer un parcours Géo Vadrouille ?

ρ.5 Avantages de Géo Vadrouilles pour nos clients

Les prix de nos parcours pour nos clients

ρ.6 Les + de Géo Vadrouille pour nos vadrouilleurs


ρ.7 Intérieur, extérieur ? Et pourquoi pas les deux ?

ρ.8 En récompense ?

Nos soutiens, ils parlent de nous !



Géo Vadrouille qu'est-ce que c'est ?



Géo Vadrouille est une **application mobile** qui réinvente la découverte du patrimoine par des **balades interactives**. Nos parcours thématiques, enrichis d'étapes géolocalisées, transforment chaque sortie en aventure. Des petits jeux, sous forme de questions, ponctuent la visite, offrant en récompense de fin de parcours un badge virtuel ou physique en fonction des besoins de nos clients.

Géo Vadrouille se distingue par son **accessibilité à tous les types de publics**, offrant des contenus adaptés aux différentes générations et des informations toujours enrichissantes. Notre application se distingue également par sa **simplicité d'utilisation** et son approche intuitive.


Le succès de **Géo Vadrouille** repose sur notre **maîtrise** complète du développement web et mobile, enrichie par notre **expertise** culturelle et ludique. L'ensemble de nos compétences nous permet de concevoir des parcours immersifs. Nous misons sur l'**innovation**, l'**accessibilité**, et une **expérience utilisateur unique** !



Géo Vadrouille est disponible sur **Android** et **iOS**

La communauté des **Vadrouilleurs**

Géo Vadrouille rassemble tous les amoureux de la culture, du patrimoine et des balades. Seuls, en famille, entre amis, à mobilité réduite, etc. tous les vadrouilleurs partagent **une aventure commune**, celle de faire de nouvelles **découvertes incroyables en s'amusant** !




En rejoignant la communauté des vadrouilleurs, vous créez une véritable opportunité de mettre en valeur **votre territoire** !

Qui peut créer un parcours Géo Vadrouille ?



Collectivités
territoriales



Établissement de
tourisme / culture



Événements
(festival, salon...)



Propriétaire
privé

Comment créer un parcours Géo Vadrouille ?

Pour nos clients c'est très simple ! Nous co-crédons des parcours sur mesure et les accompagnons **à chaque étape** :



1

Contact et échanges autour
du projet



2

Co-crédation d'un parcours
sur mesure



3

Mise en ligne d'une **version
test**, uniquement accessible
au client



4

Validation du parcours par
l'ensemble des parties



5

Mise en ligne du parcours
au public



Avantages de Géo Vadrouille pour nos clients



- Nous offrons des **tarifs compétitifs**, notamment sur les frais de maintenance à l'année qui sont de 500€ HT. Pour les clients ayant plus de 6 parcours, nous offrons un **plafond des frais de maintenance à 3000€ HT**.
- Nous sommes **ultra réactifs** car Géo Vadrouille est notre seule préoccupation !
- Grâce aux outils que nous avons conçu sur mesure, nous pouvons facilement ajouter de nouvelles fonctionnalités afin de **répondre aux besoins spécifiques** de nos clients.
- Nous fournissons à nos clients **notre expertise** dans le domaine culturel et dans le domaine du jeu vidéo.

Les prix de nos parcours pour nos clients

Nous tenons à être parfaitement transparents sur nos prix ! La **création** d'un parcours coûte **4000€ HT**, qui comprend **3500€ HT pour la conception** et **500€ HT de maintenance** pour une année complète. La maintenance annuelle couvre les coûts des serveurs, les mises à jour régulières du site et de l'application, ainsi que la résolution rapide des éventuels problèmes rencontrés par nos clients (travaux sur le tracé d'un circuit, événements climatiques etc.).

Nous proposons un **tarif dégressif** en fonction des demandes de nos clients.



Les + de Géo Vadrouille pour nos vadrouilleurs

0
Publicité

100%
Gratuit

Une **carte** toujours accessible

Accès à une **version audio**

Des **mots en rose** pour obtenir des **définitions** accessibles à tous, même au plus jeunes !

Du contenu pour **illustrer**



Des **informations fiables et vérifiées** sur ce que vous voyez

Question Joker (2)

Peux-tu classer ces villes de la plus proche de Carnac en haut à la plus éloignée en bas

- Ile de Groix
- Ploemel
- Locmariaquer
- Auray

Valider

Indice

Question Joker (2)

En t'aidant des informations à l'angle de la rue du Séminaire et de la place Marcel Sembat, détermine combien de tours ont été construites le long de la seconde enceinte ?

Entrez votre réponse

Valider

Indice

Question Joker (2)

Le carrefour des Taules, où nous nous trouvons actuellement, tire son nom d'un mot latin qui signifie « tables ». Sauras-tu le retrouver ?

Déplace les lettres pour retrouver le mot

T B L U A E A

Valider

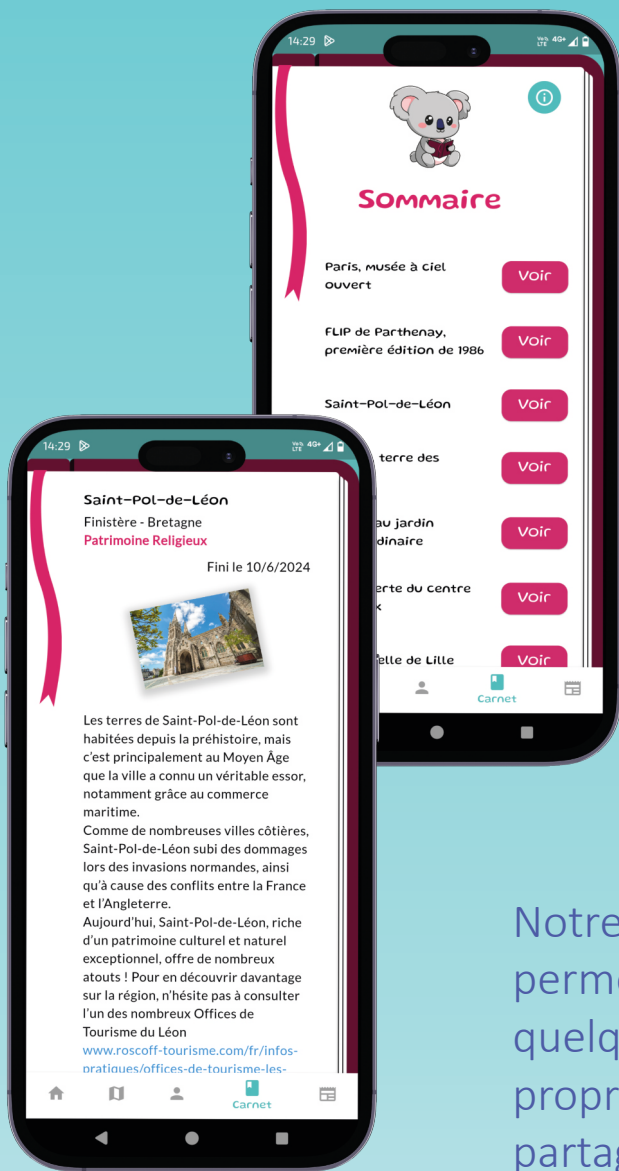
Indice

Question Joker (2)

Quel autre nom donné à l'architecture d'une maison à pans de bois évoque le nom d'un oiseau ?

- Maison à pigeon
- Maison à pinsonnette
- Maison à bergeronnée
- Maison à colompage

Des **questions** en fin d'étape pour mettre au défi les joueurs



Un **carnet de voyage** se remplit automatiquement à la fin d'un parcours pour **garder un souvenir** de ses aventures et accéder à des **informations complémentaires** sur les activités à faire à proximité !



Notre **prochaine amélioration** est de permettre à tous les vadrouilleurs d'ajouter quelques lignes sur leurs aventures et leurs propres photos ! Ils pourront ensuite partager leur carnet par mail ou l'imprimer !

Intérieur, extérieur ? Et pourquoi pas les deux ?

L'application Géo Vadrouille permet de réaliser des parcours en extérieur grâce au système de géolocalisation, mais également en intérieur grâce à la technologie des **QR codes**.

Vous pouvez **mettre en valeur des œuvres d'art**, des objets historiques, et poser des questions ne rapport avec ces éléments. Faites naviguer vos visiteurs de façon ludique et **engageante** !



Et en récompense ?

Les vadrouilleurs reçoivent un **badge virtuel** pour chaque balade effectuée. Souhaitez-vous également leur offrir un **badge physique** en récompense ? C'est à vous de décider ! Nous pouvons adapter le parcours pour créer une cache renfermant le trésor tant convoité, ou confier ce dernier à l'accueil des visiteurs.

Tout est possible ! Choisissez la solution qui vous ressemble.

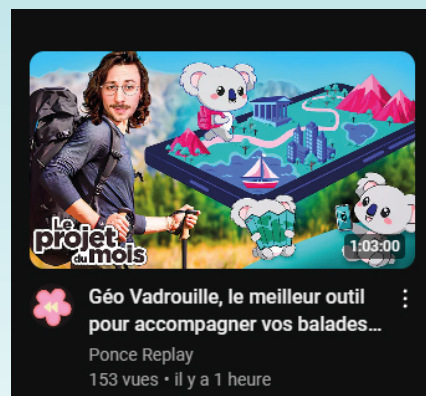
Récompense :
Physique
et/ou
Virtuelle



Nos soutiens, ils parlent de nous !



Le **Festival Ludique International de Parthenay (FLIP) 2024 !**



Le streamer et influenceur **Ponce**, rediffusion sur **Youtube et Twitch**